

Safe Routes to School Hayes & Ulysses Street NE

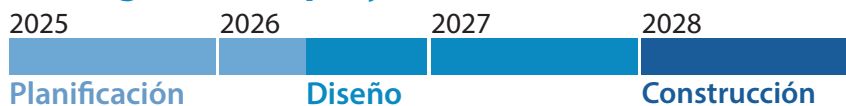
Descripción general del proyecto

- El proyecto abarca alrededor de 1.5 millas de las calles Hayes Street NE y Ulysses Street NE, entre la 22nd Avenue NE y Johnson Street NE.
- Las mejoras de seguridad facilitarán ir a la escuela a pie, en bicicleta, en patineta y en autobús.
- La reducción del tráfico hará que la calle sea más cómoda para personas de todas las edades y capacidades.

Lo que sabemos

- La ruta conecta tres escuelas, dos parques, una avenida y un centro recreativo.
- Lowry Avenue es una calle con un alto índice de accidentes que se cruza con la ruta.
- La ruta está designada como una ciclovía de bajo estrés a corto plazo en el mapa de la red de ciclovías para Todas las Edades y Capacidades (All Ages and Abilities).
- La ruta ayuda a conectar con destinos importantes y ciclovías, incluida la Great Northern Greenway.

Cronograma del proyecto



Objetivos del proyecto



Calles seguras para caminar y desplazarse.



Calles más seguras para todos.

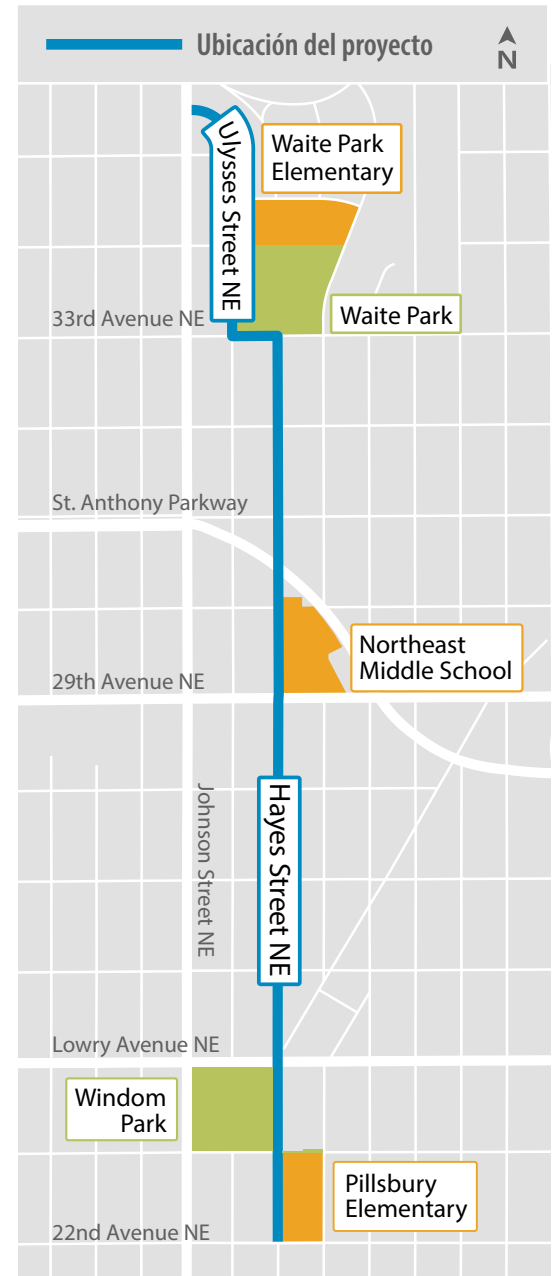


Ruta más segura para andar en bicicleta.



Colaboraciones activas.

Mapa del proyecto



Transportation Action Plan

Este proyecto está alineado con el Plan de Acción de Transporte (Transportation Action Plan), el cual tiene como visión una ciudad con calles más seguras, ecológicas y modernas, que sirvan a todas las personas y a todas las formas en que deseen desplazarse.

Contáctenos

Peter Crandall, Transportation Planner - Public Works

☎ 612-673-2544 ✉ peter.crandall@minneapolismn.gov

Victoria Halloran, Associate Transportation Planner - Public Works

☎ 612-673-3278 ✉ victoria.halloran@minneapolismn.gov

For reasonable accommodations or alternative formats, please

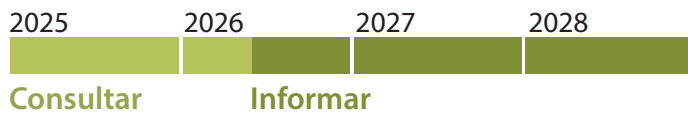
contact: Peter Crandall. People who are deaf or hard of hearing can use a relay service to call 311 at 612-673-3000. TTY users call 612-263-6850. Para asistencia, llame al 311. Rau kev pab, hu 311. Hadii aad Caawimaad u baahantahay 311.

Safe Routes to School Hayes & Ulysses Street NE

Descripción general de la participación

Utilizamos muchos medios para compartir información sobre los proyectos actuales y futuros. Escuchamos sus comentarios y los consideramos con detenimiento como parte del proceso de tomar decisiones. En esta página encontrará un resumen de cómo llevamos a cabo este proceso. El plan de participación completo se encuentra en la página web del proyecto.

Calendario de participación



Objetivos de la participación

- Fomentar la confianza con la comunidad.
- Involucrar a comunidades diversas en proporción que refleje al área.
- Buscar retroalimentación sobre los resultados y las decisiones en los que el público puede influir.
- Trabajar con los estudiantes, el personal y las familias de las escuelas en el proceso de tomar decisiones.



EXAMPLE OF SAFE CROSSINGS

Cómo involucrarse



Participa en encuestas.



Únase a una encuesta comunitaria en la calle.



Asista a una presentación del proyecto.



Llame 3-1-1.



Asista a reuniones comunitarias.



Suscríbase a nuestro boletín electrónico para conocer las fechas y horarios de los próximos eventos.



Más información

Acceda a nuestra página web escaneando el código QR o visitando:
minneapolismn.gov/hayes-srs